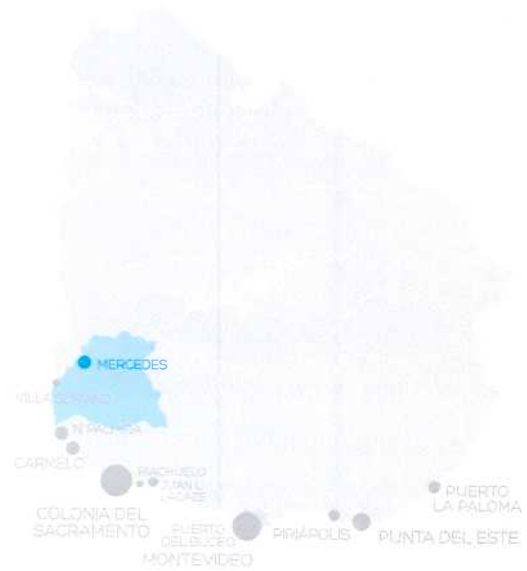


PUERTO MERCEDDES

Puerto ubicado en la ciudad de Mercedes, Capital del departamento de Soriano, sobre la costa del Río Negro, en un contexto natural, cercano a playas, con interesantes circuitos náuticos y atractivos urbanos.





INFORMACIÓN DEL PUERTO

El puerto se ubica en el Río Negro, ofreciendo al turista un espejo de aguas tranquilas junto a una apacible zona arbolada. La Dirección Nacional de Hidrografía (DHN) brinda servicios a embarcaciones en el Muelle Comercio y Muelle 33 Orientales.

SITUACIÓN GEOGRÁFICA:

Latitud: 33° 15' 20" S
 Longitud: 058° 01' 09" O

CONDICIONES OPERATIVAS:

Capacidad de amarras: 25 puestos
 Tipología: a muro

CENTRO DE INFORMACIÓN TURÍSTICA

Detomasi 415
 Tel (+598) 4532 2733
 Mail: turismo@soriano.gub.uy

DIRECCIÓN NACIONAL DE HIDROGRAFÍA

Horario de atención de la administración:
 Temporada alta (1º/dic al 28-29/feb): 7:00 a 18:00 hrs.
 Temporada baja (1º/mar al 30/nov): 9:00 a 16:00 hrs.
 Telefax: (+598) 4532 4602
 Email: dnh.mercedes@mtop.gub.uy
 Web: www.mtop.gub.uy/hidrografia/puertos-deportivos

SERVICIOS BRINDADOS POR DHN

- _ AMARRAS
- _ Energía eléctrica trifásica (220v); elementos básicos para la conexión: Cable bajo goma polarizado y ficha industrial. 2P +T 220V 6H 32A
- _ Agua potable (para acceder al servicio deberá tener una manguera de 3/4")
- _ SS HH (abierto las 24hs.)
- _ Duchas (abierto las 24 hs., administrado por la Intendencia Municipal de Soriano)
- _ Emergencia Médica Gratuita.
- _ Vigilancia las 24hs.
- _ Recolección de residuos.

SERVICIOS BRINDADOS POR TERCEROS

- _ Abastecimiento de víveres y demás
- _ Suministro de Combustible
- _ Catamarán con excursiones a diversos destinos.

CLUBES NÁUTICOS

Club Remeros Mercedes
 Telefax: (+598) 4532 2534

EVENTOS ANUALES

- Enero:
 - _ Jazz a la Calle
 - _ F1 Power Boat
- Febrero:
 - _ Carnaval
 - _ Marcha y festival "Grito de Asencio"
- Abril:
 - _ Expo Deporte
- Agosto:
 - _ Fiesta de la Rosa
- Noviembre:
 - _ Travesía del Río con cuatriciclos y jeeps.
 - _ F1 Power Boat
 - _ Encuentro Internacional de "Ford T"
 - _ Fiesta de las Colectividades
- Diciembre:
 - _ Fiesta del Río
 - _ Festival "Gran Manzana"

ATRATIVOS TURÍSTICOS

- _ Recorridos en Catamarán por el río Negro
- _ Plaza Independencia
- _ Catedral
- _ Biblioteca y pinacoteca Eusebio Giménez
- _ Rambla José Batlle y Ordóñez
- _ Ruinas de la Calera Real
- _ Castillo Mauá

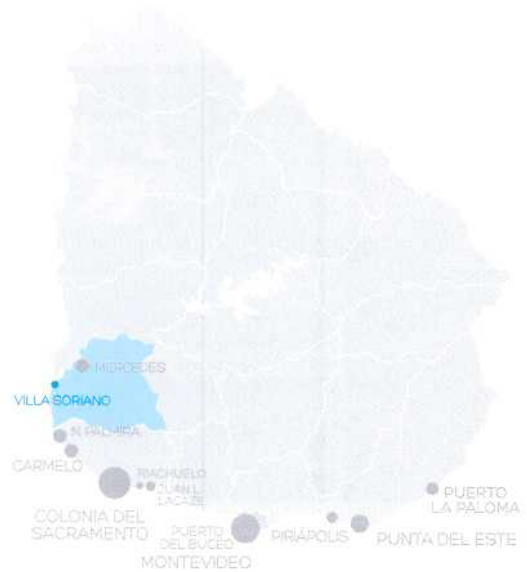
PREFECTURA NACIONAL NAVAL

Telefax: (+598) 4532 4089

MUELLE VILLA SORIANO

Ubicado en el acceso al Río Negro a 10 kms de la desembocadura con el Río Uruguay, en un contexto natural único con interesantes circuitos náuticos.

Se encuentra la primera Estación Fluvial del país, Domingo Soriano es el primer centro poblado europeo en el Uruguay, su fundación data de 1624.





INFORMACIÓN DEL PUERTO

El puerto se ubica en el acceso del Río Negro ofreciendo al turista un muelle de amarre con servicios, ubicado en un entorno natural excepcional.

SITUACIÓN GEOGRÁFICA:
LATITUD: 33°24'0"S
LONGITUD: 58°19'12"O

CONDICIONES OPERATIVAS:
Capacidad de amarras: 45
Tipología:
Muro: 45

DIRECCIÓN NACIONAL DE HIDROGRAFÍA

Oficina en Mercedes
Telefax: (+598) 4532 4602
E-mail: dnh.villasoriano@mtop.gub.uy
Página web: www.mtop.gub.uy/hidrografia/puertos-deportivos

SERVICIOS BRINDADOS POR DNH

- _ AMARRAS
- _ ENERGÍA ELÉCTRICA MONOFÁSICA (220V); elementos básicos para la conexión: cable bajo goma polarizado y ficha industrial 2p + t 220v 6h 32a
- _ AGUA POTABLE (si desea acceder al servicio deberá tener una manguera con corta chorro)
- _ VIGILANCIA (24hs.) en temporada alta.

EVENTOS ANUALES

- _ Festival Grito de Asencio
- _ Carnaval
- _ Travesía Botes Vikingos
- _ Festival "Aquí Nació la Patria"

ATRATIVOS TURÍSTICOS

- _ LA CASA DE LOS MARFETÁN: esta construcción que data de 1805, funciona como biblioteca y museo de exposición de elementos históricos como monedas y pertenencias de los gauchos.
- _ LA CASA DE LAS MÁSCARAS: ubicada sobre la calle cabildo e Itzaingó.
- _ TIMBO: plantado en 1904, ubicado en el acceso a la villa, este árbol centenario es símbolo de la villa. Su copa tiene 50m de diámetro y su tronco tres metros.
- _ EX HOTEL OLIVERA: actualmente funciona un destacamento de prefectura naval y la aduana.
- _ PESCA DEPORTIVA.

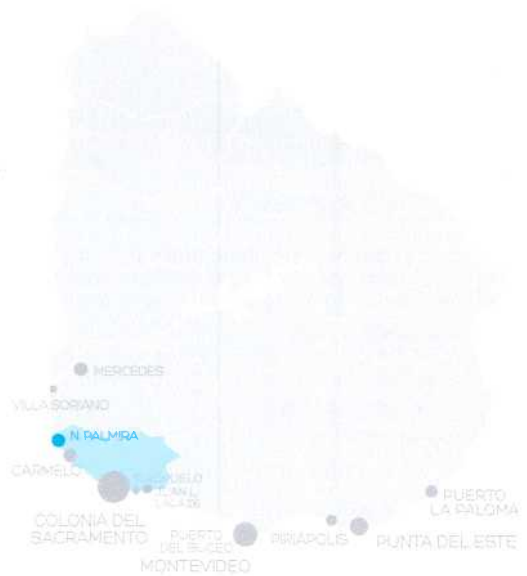
PREFECTURA NACIONAL NAVAL

Telefax: (+598) 4530 4422



DÁRSENA HIGUERITAS, NUEVA PALMIRA

Puerta náutica del MERCOSUR por su privilegiada ubicación en las desembocaduras de los ríos Uruguay y Paraná, siendo Punta Gorda la confluencia con el Río de la Plata, en el Mojón "0" del "río ancho como mar".





INFORMACIÓN DEL PUERTO

La Dársena de Higuieritas se ubica junto al Río Uruguay (km 2) ofreciendo al turista un espejo de aguas tranquilas junto a una apacible zona arbolada con parrilleros y espacio para acampar.

SITUACIÓN GEOGRÁFICA:

LATITUD: 34° 52' 5 S

LONGITUD: 58° 25' 1 W

CONDICIONES OPERATIVAS:

Capacidad de amarras: 127

Tipología: A Muro

ATRATIVOS TURÍSTICOS

- _ El puerto de Ultramar, uno de los más importantes, en tránsito, del Cono Sur americano.
- _ La Dársena Higuieritas, la rambla costanera y el balneario Brisas del Uruguay, punto ineludible para los visitantes ávidos de sol y playa.
- _ El balneario Punta Gorda, donde se puede visitar:
- _ La batería de Rivera, desde donde se controlaba el paso de naves enemigas.
- _ La Pirámide de Solís, erigida en memoria de los navegantes y fundamentalmente de Solís, muerto en estos parajes.
- _ El rincón de Darwin, donde el científico realizó parte de sus investigaciones.

DIRECCIÓN NACIONAL DE HIDROGRAFÍA

Horario de atención de la administración:

Temporada Alta (período del 16/dic al 28-29/feb):

Lunes a Domingos de 7:00 a 19:45 hs.

Temporada Baja (período del 1º/mar al 15/dic):

Lunes a Sábados de 7:00 a 17:15 hs.

Domingos de 7:00 a 14:15 hs.

Telefax: (+598) 4544 6516

Tel: (+598) 4544 6368

VHF canal 16. Código Postal: 70.101

E-mail: dnh.higuieritas@mtop.gub.uy

Web: www.mtop.gub.uy/hidrografia/puertos-deportivos

SERVICIOS BRINDADOS POR DNH

- _ AMARRAS
- _ Energía Eléctrica Monofásica (220v / 50Hz);
Elementos Básicos para la conexión:
Cable Bajo Goma Polarizado y ficha industrial
2 P + T 220V 6H / 32 Amp ó Ficha industrial
3P + T 380V 6H / 63 Amp
- _ Agua Potable (si desea acceder a este servicio deberá tener una manguera con corta chorro)
- _ SS.HH. (abierto las 21 hs..)
- _ Duchas Alta Temporada: Lunes a Domingos de 7.00 a 22:00 hs.
- _ Duchas Baja Temporada: Lunes a Sábados de 7:00 a 17:15 hs.
Domingos de 7:00 a 14:15 hs.
- _ Parrilleros
- _ Piletas lavavajillas
- _ Teléfono Público
- _ Vigilancia Nocturna

SERVICIOS BRINDADOS POR PARTICULARES

- _ ABASTECIMIENTO (VÍVERES Y DEMÁS).
- _ SUMINISTRO DE COMBUSTIBLE

EVENTOS ANUALES

- Enero:
 - _ Festival Torres Leiva – Jineteada y Folclore
- Febrero:
 - _ Festival Sol, arena y algo más
 - _ Concurso 12 hs. Pesca Internacional
- Marzo:
 - _ Travesía de Natación – Nueva Palmira
- Abril:
 - _ Regata Zárate – Nueva Palmira
- Junio:
 - _ Desfile de Caballería Gaucha
- Octubre:
 - _ Fiesta de la Primavera
- Noviembre:
 - _ Travesía de Canotaje
 - _ Regata Paysandú – Nueva Palmira
 - _ Fiesta de la Virgen de los Remedios
- Diciembre:
 - _ Fiesta Criolla “El Terruño”

PREFECTURA NACIONAL NAVAL


Telefax: (+598) 4544 6139 / 4544 6194

CLUBES NÁUTICOS

- _ YACHT CLUB Nueva Palmira
Tel: (+598) 4544 6037
e-mail: jcnp@adinet.com.uy

ATRACADERO CARMELO

Ciudad fundada por el héroe nacional Gral. Artigas en 1816, y cuya historia destaca la llegada de los primeros pobladores desde Buenos Aires en 1708, la instrumentación de los ingleses de barracas de esclavos en 1716 y el afincamiento de la Estancia de Marques hacia 1729, para abasto bonaerense.





INFORMACIÓN DEL PUERTO

El Atracadero de Carmelo se encuentra en las orillas del Arroyo de las Vacas. El lugar es de singular belleza natural que sumado el atractivo de la ciudad de Carmelo, hacen del Atracadero un sitio obligatorio de recalada.

SITUACIÓN GEOGRÁFICA:

LATITUD: 34° 33' .6S

LONGITUD: 58° 18' .1W

CONDICIONES OPERATIVAS:

Capacidad de amarras: 134

Tipología:

Sólo a muro (Amarre a la mediterránea)

ATRATIVOS TURÍSTICOS

- _ El embarcadero de yates y las extensas zonas de playa: Zagarzazú y Seré como principales referencias.
- _ El puente que cruza el arroyo Las Vacas, el primero giratorio y único a tracción humana que tuvo Uruguay.
- _ La Estancia de las Vacas con su Capilla y Calera de las Huérfanas, fundada por los padres de la Orden de Jesús.
- _ El Molino y Puente Castells, llamado puente Camacho, sitio pionero de la industria molinera, hace más de un siglo.
- _ La Estancia Narbona, el edificio más antiguo del Uruguay, edificada entre 1732 y 1738 en la rinconada formada por el arroyo de las Víboras y el Plata.
- _ Las Canteras del Cerro, al noreste de la ciudad.
- _ Las afamadas bodegas de la zona que ofrecen un recorrido por aromas y sabores de excelentes vinos.

DIRECCIÓN NACIONAL DE HIDROGRAFÍA

Horario de atención de la administración:

Temporada Alta (período del 16/dic al 28-29/feb):

Lunes a Domingos de 7:00 a 20:00 hs.

Temporada Baja (período del 1º/mar al 15/dic):

Lunes a Sábados de 7:00 a 18:00 hs.

Domingos de 9:00 a 17:00 hs.

Telefax: (+598) 4542 2058 – Código postal: 70100

e-mail: dnh.carmelo@mtop.gub.uy

web: www.mtop.gub.uy/hidrografia/puertos-deportivos

SERVICIOS BRINDADOS POR DNH

- AMARRAS
- ENERGÍA ELÉCTRICA Monofásica (2 Polos +Tierra, 220v / 50 Hz)
Elementos para la Conexión: Cable Polarizado bajo goma c/clavija industrial de 16, 32 ó 64 Ampers (2 polos + Tierra a 6h) según necesidad de la embarcación.
- AGUA POTABLE (Si desea acceder a este servicio deberá tener manguera con corta chorro)
- SS.HH. (Abierto las 24 hrs.)
- DUCHAS Alta Temporada (8:00 a 24 hs) y B.Temp. (8:00 a 22:00)
- VIGILANCIA (24 hs)
- PILETAS LAVAVAJILLA - CHURRASQUERAS, MESAS y BANCOS
- TELÉFONO PÚBLICO
- CAMPING PARA NAVEGANTES

SERVICIOS BRINDADOS POR PARTICULARES

- Gastronomía (quioscos) - Suministro de Combustibles
- Servicio de abastecimiento y Mantenimiento a embarcaciones en general

EVENTOS ANUALES

Enero:

- _ Festival Crepúsculo

Febrero:

- _ Fiesta Nacional de la Uva
- _ Motoencuentro
- _ Doble de natación Isla Sola
- _ Triatlón

Marzo:

- _ Maratón de Carmelo

Abril:

- _ Festival Hermanando Tradiciones

Mayo:

- _ Aniversario Puente Giratorio

Julio:

- _ Fiesta de la Virgen del Carmen- Carmelo

Agosto:

- _ Maratón San Roque

Noviembre:

- _ Fiesta Calera de las Huérfanas

CENTRO DE INFORMACIÓN TURÍSTICA

Casa de la cultura: calle 19 de abril esq. Ignacio Barrios
Tel. (+598) 4542 2001, Puerto de Carmelo

PREFECTURA NACIONAL NAVAL

Telefax: (+598) 4542 2315

CLUBES NÁUTICOS

- _ YACHT CLUB Carmelo - tel: (+598) 4542 2340
- _ Carmelo ROWING CLUB – tel: (+598) 4542 2222
- _ A.DE.S. Asociación de Salvamentos Marítimos
VHF canal 16 y 71

EMBARCADERO RIACHUELO

A 12 km de la ciudad de Colonia del Sacramento, paraje de gran tranquilidad y belleza. En la zona se destacan amplias playas y las propuestas turísticas de las Rutas de las Palmeras. Para nautas y público en general, con un parque circundante y una exuberante galería de senderos dentro de un monte indígena autóctono, que bordea las costas del curso de agua, en un ambiente 100% natural.





INFORMACIÓN DEL PUERTO

El Embarcadero de Riachuelo se encuentra ubicado en el arroyo que le da nombre. En el entorno de un paisaje agreste y con la atención personalizada que brindan los funcionarios de la DNH, los días de estancia pueden convertirse en una experiencia imborrable.

SITUACIÓN GEOGRÁFICA:

Latitud: 34°28' S
Longitud: 57°44' W

CONDICIONES OPERATIVAS:

Capacidad de amarras: 150
Tipología: solo a borneo

ATRATIVOS TURÍSTICOS

- _ Bodegas turísticas
- _ Granjas turísticas y Museo de las Colecciones
- _ Hotelería de calidad

DIRECCIÓN NACIONAL DE HIDROGRAFÍA

Horario de atención de la administración:
Temporada Alta (período del 16/dic al 28-29/feb):
Lunes a Domingos de 8:00 a 19:30 hs.
Temporada Baja (período del 1º/mar al 15/dic):
Lunes a Sábados de 8:00 a 17:30 hs.
Domingos de 8:00 a 15:30 hs.

Tel. (+598) 4520 2026 / 27
Código postal: 70.100. VHF canal 16
E-mail: dnh.riachuelo@mtop.gub.uy
Web: www.mtop.gub.uy/hidrografia/puertos-deportivos

SERVICIOS BRINDADOS POR DNH

- _ Amarras a Borneo
- _ Muelle de Hormigón (para carga y descarga, se podrá permanecer en el 30 min., como máximo).
- _ Muelle Chico para gomones - Depósito de gomones
- _ Agua Potable (en el muelle de hormigón)
- _ SS.HH. (disponibles 24 hs.)
- _ Duchas (disponibles hasta 22:00 hs.)
- _ Canchas de Paddle y Squash - Cancha de Golf (9 hoyos)
- _ Buceo deportivo (en canteras)
- _ Vigilancia (24 hs.)
- _ Teléfono Público
- _ Mesas con parrillero y camping sólo para nautas.

SERVICIOS BRINDADOS POR PARTICULARES

- Asistencia Médica
- Servicio Mecánico
- Abastecimiento (Viveres y demás)
- Suministro de Combustibles
- Restaurantes / Parrilleros
- Traslado en Camioneta o Remise
- Mesas con Parrillero sólo para Nautas

CENTROS DE INFORMACIÓN TURÍSTICA

Centro: Av. General Flores y Rivera
Tel. (+598) 4522 6141- 4522 3700

Barrio Histórico: Manuel Lobo s/n
Tel. (+598) 4522 8506
turismo@colonia.gub.uy

PREFECTURA NACIONAL NAVAL

VHF canal 16



DIRECCIÓN
NACIONAL DE
HIDROGRAFÍA


PUERTOS DEPORTIVOS DEL URUGUAY

COLONIA

PUERTO YATES, COLONIA DEL SACRAMENTO

Ciudad histórica, fundada por los portugueses en 1680, que conserva hoy intactos la belleza arquitectónica y el espíritu de época. Es incomparable la magia de caminar por las calles empedradas, coloridas de flores y adornadas por faroles, de su casco histórico, el "Barrio Sur", Patrimonio de la Humanidad desde 1995.





INFORMACIÓN DEL PUERTO

El Puerto Viejo de Colonia se encuentra ubicado sobre el Río de la Plata, ofreciendo para el atraque de embarcaciones: muelles y amarres de borneo.

SITUACIÓN GEOGRÁFICA:
LATITUD: 34° 28'.5S
LONGITUD: 57° 50'.6W

CONDICIONES OPERATIVAS:
Capacidad de amarres: 134
Tipología:
Muelle: 83
Borneo: 51

ATRATIVOS TURÍSTICOS

- _ Barrio Histórico: Portón de Campo, Calle de los Suspiros, Plaza mayor, Museos, Archivo Regional, Ruinas del Convento San Francisco, Faro, Basílica del Santísimo Sacramento, Rescate Arqueológico de la Casa del Gobernador, Centro Cultural Bastión del Carmen, Muelle 1866.
- _ Rambla Costanera
- _ Feria artesanal de la ciudad, Gadec y ArteCo.
- _ Real de San Carlos: Complejo turístico Nicolás Mihanovich: Plaza de Toros, Iglesia San Benito, Museo Paleontológico

DIRECCIÓN NACIONAL DE HIDROGRAFÍA

Horario de atención de la administración:
Temporada Alta (período del 16/12 al 28/02):
Lunes a Domingos de 8:00 a 19:00 hs.

Temporada Baja (período del 1º/03 al 15/12):
Lunes a Viernes de 9:00 a 16:00 hs.
Sábados de 8:00 a 19:00 hs.
Domingos de 8:00 a 15:00 hs.

Telefax:00598 4522 4225 – tel.: 00598 4522 8715
Código postal: 70.000. VHF canal 19
E-mail: dnh.colonia@mtop.gub.uy
Página web: www.mtop.gub.uy/hidrografia/puertos-deportivos

SERVICIOS BRINDADOS POR DNH

- _ AMARRAS
- _ ENERGÍA ELÉCTRICA MONOFÁSICA (220V/50HZ. JM); ELEMENTOS BÁSICOS PARA LA CONEXIÓN: CABLE BAJO GOMA POLARIZADO Y FICHA INDUSTRIAL 2P+T 220V 6H O 32 A O FICHA INDUSTRIAL 3P+T 380V 6H 63ª
- _ AGUA POTABLE (SI DESEA ACCEDER A ESTE SERVICIO DEBERÁ TENER MANGUERA CON CORTA CHORRO)
- _ SS HH/ DUCHAS (ABIERTO LAS 24 HS.)- RAMPA

SERVICIOS BRINDADOS POR PARTICULARES

- _ ASISTENCIA MECÁNICA
- _ ABASTECIMIENTO EN GENERAL
- _ TRASLADO A BORNEO
- _ SUMINISTRO DE COMBUSTIBLE
- _ VIGILANCIA (NOCTURNA).

EVENTOS ANUALES

- Enero:
_ Fiesta de San Baltasar
_ Las Llamadas empiezan en Colonia
_ Elección de la Miss Atlántico
_ 12 de pesca variada nocturna
- Febrero:
_ Half Triatlón
_ Corrida Nocturna Real de San Carlos
- Marzo:
_ Gran Premio Uruguay 19 capitales Histórico
_ Travesía de la Bahía de Colonia

- Mayo:
_ Rally Internacional Río de la Plata

- Setiembre:
_ Festival Gastronómico "Colonia está en tu plato"

- Octubre:
_ Mil millas de autos Sport e Históricos
_ Encuentro Internacional de Coros
_ Cata de vinos

- Noviembre:
_ Encuentro Internacional de Minimorris

CENTRO DE INFORMACIÓN TURÍSTICA

Centro: Av. General Flores y Rivera
Tel. 4522 6141/ 23700

Barrio Histórico: Manuel Lobo s/n
Tel. 4522 8506
turismo@colonia.gub.uy

PREFECTURA NACIONAL NAVAL

Telefax:00598 4522 2037
Urgencia: 00598 4522 2020
VHF canal 16

CLUBES NÁUTICOS

- _ YACHTING y PESCA tel: 00598 4522 6154
- _ CRUZ DEL SUR tel: 00598 4522 4254
- _ Carmelo ROWING CLUB – Tel: 00598 4542 2222
- _ A.DE.S. Asociación de Salvamentos Marítimos
VHF canal 16
Cel: 094 413 216

PUERTO JOSÉ CARBAJAL

“EL SABALERO”,

JUAN LACAZE

Localidad que comienza a poblarse después de 1860, cuando allí se instala Don Juan Luis Lacaze, hombre de negocios que había participado en la construcción del puerto de La Paloma, departamento de Rocha, y de la explotación del oro en Minas de Corrales, departamento de Rivera.

En 1884 se establece la compañía Lacaze y Cía. para la explotación de las canteras del arroyo Minuano. A partir de 1896 construyen y amplían el ex-Pto. Sauce con una escollera de abrigo de 720 m, un muelle de 97 m y grandes depósitos.





INFORMACIÓN DEL PUERTO

El Puerto José Carbajal "El Sabalero" se encuentra ubicado en la ciudad de Juan Lacaze, departamento de Colonia; antes se le conocía como Puerto Sauce debido a la existencia de un enorme sauce que oficiaba de amarre a las embarcaciones que buscaban refugio de las grandes tormentas. Por sus condiciones naturales se ha convertido en un puerto de escala hacia nuestras costas.

SITUACIÓN GEOGRÁFICA:

Latitud: 34° 26' 8S
Longitud: 57° 26' 5W

CONDICIONES OPERATIVAS:

Capacidad de amarras: 62
Tipología:
A muro: 38
A borneo: 24

DIRECCIÓN NACIONAL DE HIDROGRAFÍA

Horario de atención de la administración:

Temporada Alta (período del 16/dic al 28-29/feb):
Lunes a Domingos de 8:00 a 19:00 hs.

Temporada Baja (período del 1º/mar al 15/dic):
Lunes a Sábados de 8:45 a 16:15 hs.
Domingos de 8:00 a 15:30 hs.

Tels. (+598) 4586 2559 – fax. (+598) 4586 5170
Código postal: 70500 – VHF canal 16
E-mails: dnh.sauce@mtop.gub.uy
dnh.sauce.explanada@mtop.gub.uy (para uso del Travelif)
Web: www.mtop.gub.uy/hidrografia/puertos-deportivos

SERVICIOS BRINDADOS POR LA DNH

- _ AMARRAS y EXPLANADA
- _ Energía eléctrica monofásica (220V/50 Hz); Elementos básicos para la conexión: Cable bajo goma polarizado y ficha industrial 2P+T 220V 6H 16/32 A
- _ Agua potable (Si desea acceder a este servicio deberá tener una manguera con corta chorro)
- _ Red contra incendio
- _ Servicio de Botada y Varada por Rampa.
- _ Servicio de Vigilancia nocturna.
- _ Servicio de WIFI
- _ Servicio de Travelif para varada y botada de embarcaciones (de un máximo 30 Toneladas y 4.20 m de manga)

- _ Servicio de taqueo de embarcaciones en nueva explanada
- _ Servicio de agua y luz en explanada
- _ SS.HH y duchas (próxima inauguración)

SERVICIOS BRINDADOS POR PARTICULARES

- _ Emergencia móvil SEMCO
- _ Suministro de Combustible
- _ Servicio de reparaciones a embarcaciones en explanada

EVENTOS ANUALES

Regatas de Vela, en diciembre, enero, febrero y abril

"Fiesta del Gaucho" de Juan Lacaze en diciembre.

PREFECTURA NACIONAL NAVAL

Telefax: (+598) 4586 2033

CLUBES NÁUTICOS

- _ Club Náutico Puerto Sauce
Tel: (+598) 4586 2181 – telefax: (+598) 4586 3261

